

112

112

112

112

112

28

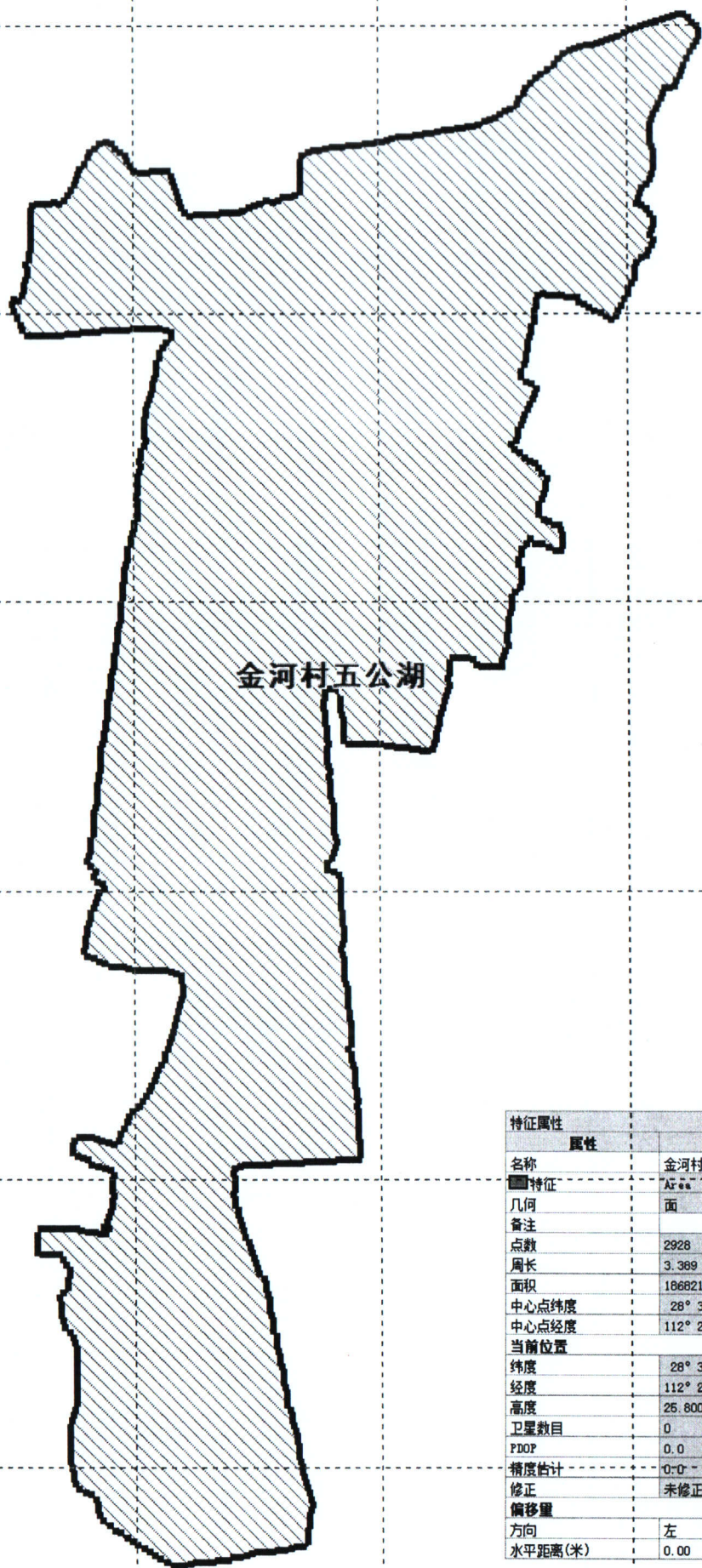
28

28

28

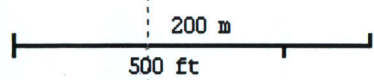
28

28

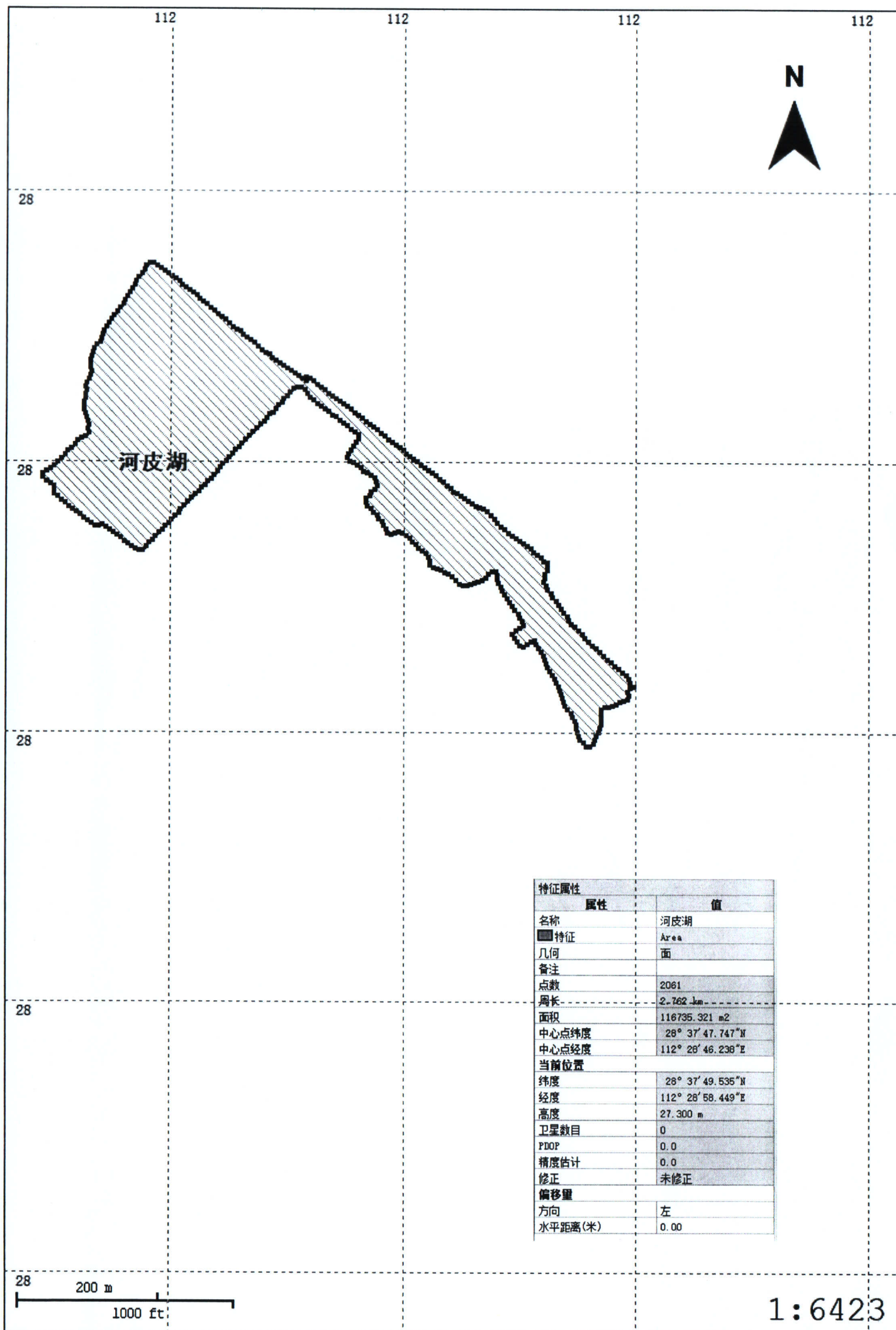


金河村五公湖

特征属性	
属性	值
名称	金河村五公湖
特征	面
几何	面
备注	
点数	2928
周长	3.389 km
面积	186821.393 m ²
中心点纬度	28° 38' 04.373"N
中心点经度	112° 29' 27.974"E
当前位置	
纬度	28° 38' 04.662"N
经度	112° 29' 32.452"E
高度	25.800 m
卫星数目	0
PDOP	0.0
精度估计	0:0
修正	未修正
偏移量	
方向	左
水平距离(米)	0.00



1:4067

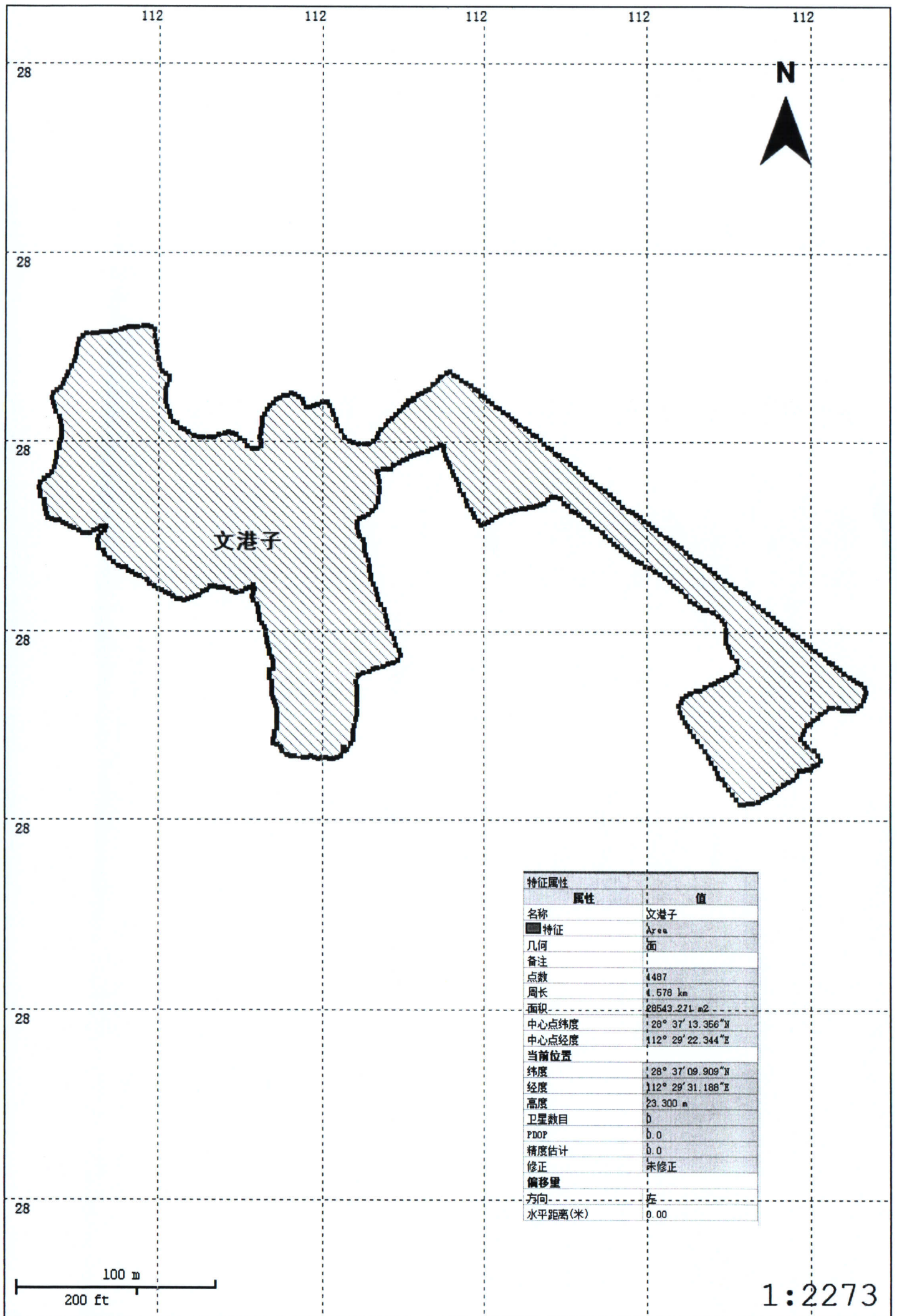


河皮湖

特征属性	
属性	值
名称	河皮湖
特征	Area
几何	面
备注	
点数	2061
周长	2.762 km
面积	116735.321 m ²
中心点纬度	28° 37' 47.747"N
中心点经度	112° 28' 46.238"E
当前位置	
纬度	28° 37' 49.535"N
经度	112° 28' 58.449"E
高度	27.300 m
卫星数目	0
PDOP	0.0
精度估计	0.0
修正	未修正
偏移量	
方向	左
水平距离(米)	0.00

28
 200 m
 1000 ft

1:6423



特征属性	
属性	值
名称	文港子
特征	Area
几何	面
备注	
点数	4487
周长	4.578 km
面积	28543.271 m ²
中心点纬度	28° 37' 13.356"N
中心点经度	112° 29' 22.344"E
当前位置	
纬度	28° 37' 09.909"N
经度	112° 29' 31.188"E
高度	23.300 m
卫星数目	0
PDOP	0.0
精度估计	0.0
修正	未修正
偏移量	
方向	东
水平距离(米)	0.00

100 m
200 ft